



АДМИНИСТРАЦИЯ ГОРОДА ПЕРМИ
ДЕПАРТАМЕНТ ЗЕМЕЛЬНЫХ ОТНОШЕНИЙ

РЕШЕНИЕ

о размещении объектов № 21-01-45-315 от 15 ОКТ 2021

г. Пермь, ул. Сибирская, 15

Департамент земельных отношений администрации города Перми в соответствии с пунктом 3 статьи 39.36 Земельного кодекса Российской Федерации, Положением о порядке и условиях размещения объектов на землях или земельных участках, находящихся в государственной или муниципальной собственности, на территории Пермского края без предоставления земельных участков и установления сервитутов, публичного сервитута, утвержденным постановлением Правительства Пермского края от 22 июля 2015 г. № 478-п, заявлением от 13 октября 2021 г. № 21-01-06-15056

разрешает: ОАО «МРСК Урала» (ИНН 6671163413, ОГРН 1056604000970, место нахождения: 620026, Свердловская область, г. Екатеринбург, ул. Мамина-Сибиряка, д. 140)

размещение объекта: линии электропередачи классом напряжения до 35 кВ, а также связанные с ними трансформаторные подстанции, распределительные пункты и иное предназначенное для осуществления передачи электрической энергии оборудование, для размещения которых не требуется разрешения на строительство (ВЛ 0,4 кВ; реконструкция ТП-63152, ВЛ 0,4 кВ Крылова для электроснабжения мкр. Новые Ляды (4500058740))

способ размещения объекта: наземный, надземный

на землях: государственная собственность на которые не разграничена

на срок: бессрочно

местоположение: Пермский край, г. Пермь, Свердловский район, мкр. Новые Ляды, ул. Крылова.

Территория, согласно схеме, расположена в зоне с особыми условиями использования территорий: охранный зона газораспределительных сетей.

ОАО «МРСК Урала»:

1. Соблюдать Правила охранных зон газораспределительных сетей, установленные постановлением Правительства Российской Федерации от 20 ноября 2000 г. № 878 «Об утверждении правил охраны газораспределительных сетей».

2. В соответствии с пунктом 7(2) Положения о порядке и условиях размещения объектов на землях или земельных участках, находящихся в государственной или муниципальной собственности, на территории Пермского края без предоставления земельных участков и установления сервитутов, публичного сервитута, утвержденного постановлением Правительства Пермского края от 22 июля 2015 г. № 478-п, представить в департамент земельных отношений в течении 1 месяца с момента размещения объектов материалы

контрольной геодезической съемки размещенных объектов на бумажном и электронном носителях на безвозмездной основе.

Приложение: схема предполагаемых к использованию земель или части земельного участка (на 1 л. в 1 экз.).

И.о. начальника отдела предоставления
земельных участков по работе
с юридическими лицами



Н.Н. Борцова

Схема предполагаемых к использованию земель или части земельного участка

Объект: "«Строительство ВЛ 0,4 кВ. Реконструкция ТП-63152, ВЛ 0,4 кВ Крылова для электроснабжения поселка Новые Ляды (4500058740)»"

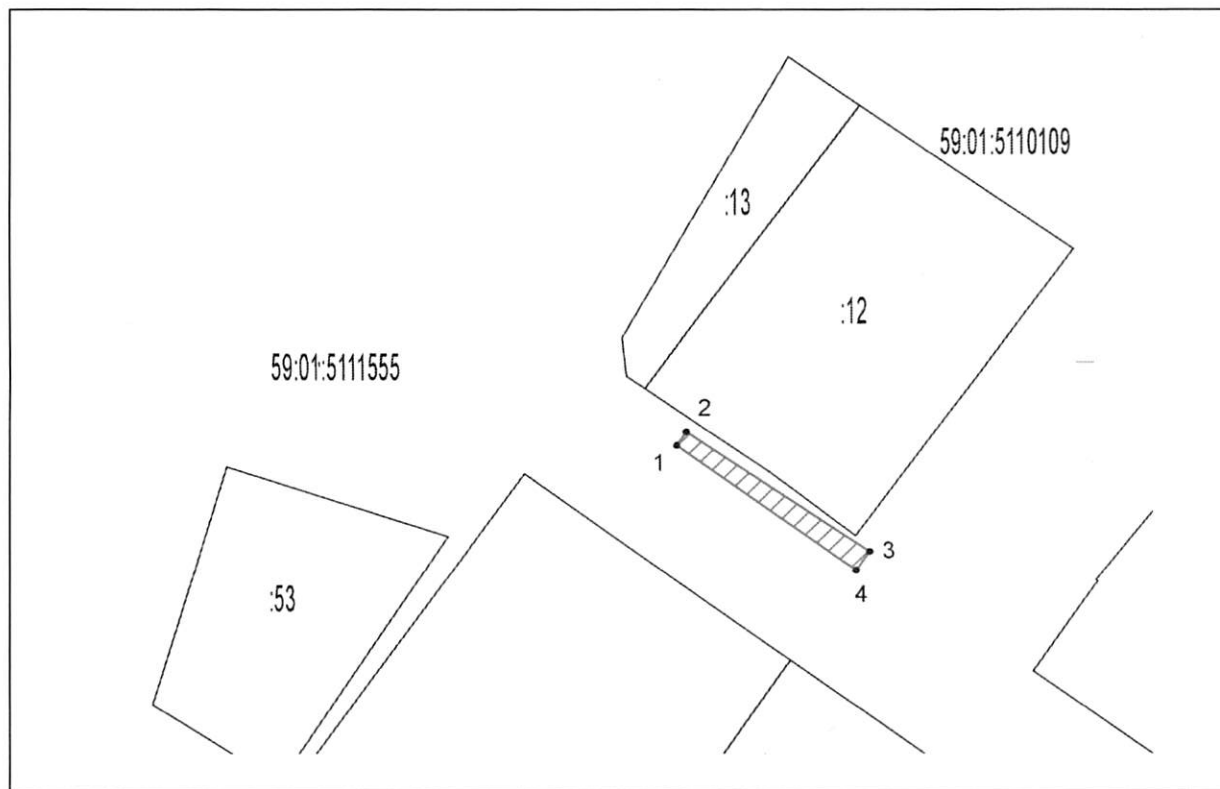
Местоположение: Пермский край, г. Пермь, Свердловский район, п.Новые Ляды, ул.Крылова

Площадь земель или части земельного участка, кв.м.: 57

Категория земель: Земли населенных пунктов

Вид разрешенного использования земельного участка:

Цель использования: под объекты инженерного оборудования Электроснабжения («Строительство ВЛ 0,4 кВ. Реконструкция ТП-63152, ВЛ 0,4 кВ Крылова для электроснабжения поселка Новые Ляды (4500058740)»)





Масштаб 1:800

Координаты характерных точек		
№	Y	X
1	522290,29	2252554,29
2	522291,87	2252555,37
3	522277,89	2252575,84
4	522275,68	2252574,33
1	522290,28	2252554,29

Описание границ смежных землепользователей:

1-2-3-4-1 неразграниченный земельный участок;

Условные обозначения:

-  предполагаемые к использованию земли
-  граница земельного участка, сведения о котором внесены в ГКН
- 1 характерные точки границы испрашиваемого земельного участка

Заявитель:  /А.Ю.Кожневников

Согласовано:  /Е.В.Кузнецова

